












				25. Wachauer Radtage Wachauer Genuss Radtour 14. Juli 2024				
Ges. KM	KM zum Ziel	KM / Abschnitt	Seehöhe	Rennstrecke	Straße	Verlauf	Zeit Spitze	Zeit Hauptfeld
0,0	40,3	0,0	196	MAUTERN Badeteich	48.395896 15.587228		09:10	09:10
0,8	39,5	0,8	199	KREISVERKEHR 3. Ausfahrt	B33A		09:11	09:11
1,0	39,3	0,2	203	LINKS Richtung Furth	L114		09:12	09:12
1,4	38,9	0,4	202	KREISVERKEHR 1. Ausfahrt	L7104		09:13	09:13
2,1	38,2	0,7	209	FAHRBAHNTEILER	L7104		09:14	09:14
2,2	38,1	0,1	214	OE Mautern	L7104		09:14	09:15
2,4	37,9	0,2	226	LINKS Richtung Steinaweg	L7104		09:15	09:16
4,8	35,5	2,4	233	OA Steinaweg	L7104		09:18	09:20
5,1	35,2	0,3	230	RECHTS Richtung Oberbergern	L7105		09:19	09:21
5,3	35,0	0,2	240	OE Steinaweg	L7105		09:19	09:21
6,7	33,6	1,4	266	LINKS Straßenverlauf folgen	L7105		09:21	09:24
9,8	30,5	3,1	350	LINKS Richtung Gansbach	L109		09:26	09:30
10,1	30,2	0,3	358	OA Oberbergern	L109		09:26	09:30
11,2	29,1	1,1	367	OE Oberbergern	L109		09:28	09:33
14,4	25,9	3,2	492	OA Schenkenbrunn	L109		09:33	09:39
15,5	24,8	1,1	523	OE Schenkenbrunn	L109		09:35	09:42
17,0	23,3	1,5	504	OA Nesselstauden	L109		09:36	09:42

17,1	23,2	0,1	505	LABESTATION	L109		09:36	09:42
17,2	23,1	0,1	510	LINKS Richtung Scheibelwies	L109		09:36	09:42
17,4	22,9	0,2	495	RECHTSKEHRE	L7120		09:37	09:43
17,7	22,6	0,3	479	OE Nesselstauden	L7120		09:37	09:43
18,6	21,7	0,9	495	OA Scheiblwies	L7120		09:38	09:45
18,7	21,6	0,1	494	GERADE Richtung Himberg	L7120		09:38	09:45
18,8	21,5	0,1	489	OE Scheiblwies	L7120		09:38	09:45
19,7	20,6	0,9	426	LINKS Straßenverlauf folgen	L5040		09:39	09:46
20,1	20,2	0,4	415	RECHTS Richtung Himberg	L5367		09:40	09:47
20,8	19,5	0,7	464	OA Himberg	L5367		09:42	09:50
21,3	19,0	0,5	485	LINKS Richtung Hessendorf	L7116		09:43	09:51
21,4	18,9	0,1	483	OE Himberg	L7116		09:43	09:51
22,7	17,6	1,3	459	OA Hessendorf	L7116		09:44	09:51
23,0	17,3	0,3	465	OE Hessendorf	L7116		09:45	09:52
23,1	17,2	0,1	466	RECHTS Richtung Wolfenreith	L7116		09:45	09:52
24,7	15,6	1,6	492	OA Wolfenreith	L7118		09:48	09:57
24,9	15,4	0,2	482	RECHTS Richtung Oberbergern	L7117		09:49	09:58
25,1	15,2	0,2	476	OE Wolfenreith	L7117		09:49	09:59
27,6	12,7	2,5	398	GERADE Richtung Oberbergern	L109		09:53	10:01
29,0	11,3	1,4	384	LINKS Richtung Rossatz	L7111		09:54	10:02
30,2	10,1	1,2	414	ACHTUNG Gefährliche Abfahrt	L7111		09:56	10:05

33,4	6,9	3,2	204	RECHTS Richtung Krems ACHTUNG: Tempo anpassen & Gegenverkehr beachten	B33	 	10:00	10:10
35,8	4,5	2,4	201	FAHRBAHNTEILER	B33	 	10:04	10:15
39,3	1,0	3,5	198	RECHTS Richtung Furth-Palt	L114		10:08	10:20
39,5	0,8	0,2	195	RECHTS Richtung Mautern	Austraße		10:08	10:20
39,5	0,8	0,0	195	OA Mautern	Austraße	 	10:08	10:21
40,0	0,3	0,5	195	RECHTS Straßenverlauf folgen	Zistelstraße		10:09	10:23
40,1	0,2	0,1	196	LINKS Straßenverlauf folgen	Zistelstraße		10:09	10:23
40,3	0,0	0,2	196	ZIEL	48.395896 15.587228		10:10	10:24