































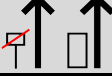
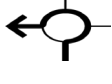

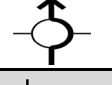















































|  |             |                |  | <b>Wachau Radmarathon 2026</b><br>Power Radmarathon<br>12. Juli 2026  |  |   |  |                |
|---|-------------|----------------|---|--|--|---|---|----------------|
| Ges. KM   | KM zum Ziel | KM / Abschnitt | Seehöhe   | Rennstrecke  | Straße                                     | Verlauf   | Zeit Spitze   | Zeit Hauptfeld |
| 0,0   | 105,3       | 0              | 196   | Neutralisierter Start<br>MAUTERN - Badeteich   | 48.395896<br>15.587228                     |    | 09:00   | 09:00          |
| 0,8   | 104,5       | 0,8            | 199   | KREISVERKEHR 1. Ausfahrt   | Mauterner<br>Donaubrücke,<br>Förthofstraße |    | 09:01   | 09:01          |
| 0,9   | 104,4       | 0,1            | 201   | OE Mautern   | Mauterner<br>Donaubrücke,<br>Förthofstraße |    | 09:01   | 09:01          |
| 1,7   | 103,6       | 0,8            | 198   | KREISVERKEHR 1. Ausfahrt   | B3<br>Donaustraße                          |    | 09:03   | 09:03          |
| 4,8   | 100,5       | 3,1            | 199   | ACHTUNG<br>Leitpflocke nahe an der<br>Fahrbahn   | B3<br>Donaustraße                          |    | 09:09   | 09:10          |
| 6,2   | 99,1        | 1,4            | 199   | TUNNELANFANG   | B3<br>Donaustraße                          |   | 09:12   | 09:13          |
| 6,6   | 98,7        | 0,4            | 199   | TUNNELENDE   | B3<br>Donaustraße                          |  | 09:13   | 09:14          |
| 6,9   | 98,4        | 0,3            | 199   | FAHRBAHNTEILER   | B3<br>Donaustraße                          |  | 09:13   | 09:14          |
| 11,3  | 94          | 4,4            | 202   | OA Weißenkirchen   | B3<br>Donaustraße                          |  | 09:21   | 09:23          |
| 12,2  | 93,1        | 0,9            | 202   | FELDTEILUNG<br>Offizieller Start   | B3<br>Donaustraße                          | <b>START</b>  | 09:23   | 09:25          |
| 12,3  | 93          | 0,1            | 202   | OE Weißenkirchen   | B3<br>Donaustraße                          |  | 09:23   | 09:25          |
| 13,7  | 91,6        | 1,4            | 202   | OA Wösendorf   | B3<br>Donaustraße                          |  | 09:25   | 09:28          |
| 14,0  | 91,3        | 0,3            | 203   | OE Wösendorf   | B3<br>Donaustraße                          |  | 09:25   | 09:28          |
| 15,2  | 90,1        | 1,2            | 205   | OA St. Michael   | B3<br>Donaustraße                          |  | 09:28   | 09:31          |
| 15,5  | 89,8        | 0,3            | 209   | OE St. Michael   | B3<br>Donaustraße                          |  | 09:28   | 09:31          |
| 17,0  | 88,3        | 1,5            | 207   | OA Spitz   | B3<br>Donaustraße                          |  | 09:29   | 09:32          |
| 17,9  | 87,4        | 0,9            | 204   | KREISVERKEHR 1. Ausfahrt<br>Richtung Mühlendorf<br>FAHRBAHNTEILER  | B217                                       |  | 09:30   | 09:35          |
| 20,4  | 84,9        | 2,5            | 261   | OE Spitz   | B217                                       |  | 09:36   | 09:42          |

|      |      |     |     |                                 |      |   |       |       |
|------|------|-----|-----|---------------------------------|------|---|-------|-------|
| 21,5 | 83,8 | 1,1 | 288 | OA Vießling                     | B217 |    | 09:37 | 09:43 |
| 21,9 | 83,4 | 0,4 | 299 | OE Vießling                     | B217 |    | 09:37 | 09:43 |
| 22,2 | 83,1 | 0,3 | 309 | OA Elsarn am Jauerling          | B217 |    | 09:38 | 09:44 |
| 23,1 | 82,2 | 0,9 | 330 | OE Elsarn am Jauerling          | B217 |    | 09:39 | 09:46 |
| 23,6 | 81,7 | 0,5 | 336 | OA Mühldorf                     | B217 |    | 09:40 | 09:47 |
| 24,2 | 81,1 | 0,6 | 352 | LINKS<br>Richtung Trandorf      | L81  |    | 09:41 | 09:49 |
| 25,0 | 80,3 | 0,8 | 362 | OE Mühldorf                     | L81  |    | 09:43 | 09:51 |
| 25,3 | 80   | 0,3 | 387 | OA Wegscheid                    | L81  |    | 09:43 | 09:51 |
| 25,6 | 79,7 | 0,3 | 395 | OE Wegscheid                    | L81  |    | 09:44 | 09:52 |
| 27,0 | 78,3 | 1,4 | 450 | OA Trandorf                     | L81  |   | 09:46 | 09:54 |
| 27,3 | 78   | 0,3 | 453 | OE Trandorf                     | L81  |  | 09:47 | 09:55 |
| 29,1 | 76,2 | 1,8 | 511 | LABESTATION                     | L81  |  | 09:50 | 09:59 |
| 32,0 | 73,3 | 2,9 | 435 | OA Feistritz                    | L81  |  | 09:54 | 10:03 |
| 32,3 | 73   | 0,3 | 430 | OE Feistritz<br>OA Heiligenblut | L81  |  | 09:54 | 10:03 |
| 33,0 | 72,3 | 0,7 | 407 | OE Heiligenblut                 | L81  |  | 09:55 | 10:04 |
| 35,2 | 70,1 | 2,2 | 358 | OA Am Schuß                     | L81  |  | 09:57 | 10:07 |
| 35,3 | 70   | 0,1 | 355 | FAHRBAHNTEILER                  | L81  |  | 09:57 | 10:07 |
| 35,3 | 70   | 0   | 355 | LINKS<br>Richtung Weiteneegg    | B216 |  | 09:57 | 10:07 |
| 35,9 | 69,4 | 0,6 | 351 | OE Am Schuß                     | B216 |  | 09:58 | 10:08 |
| 36,2 | 69,1 | 0,3 | 345 | OA Weiten                       | B216 |  | 09:58 | 10:08 |

|      |      |     |     |   |                              |   |       |       |
|------|------|-----|-----|---|------------------------------|---|-------|-------|
| 37,9 | 67,4 | 1,7 | 327 | OE Weiten   | B216                         |    | 10:00 | 10:10 |
| 41,6 | 63,7 | 3,7 | 284 | OA Eitental   | B216                         |    | 10:07 | 10:21 |
| 41,9 | 63,4 | 0,3 | 274 | OE Eitental   | B216                         |    | 10:07 | 10:21 |
| 47,1 | 58,2 | 5,2 | 222 | BAHNÜBERGANG  | B216                         |    | 10:12 | 10:27 |
| 47,2 | 58,1 | 0,1 | 213 | OA Weitenegg  | B216                         |    | 10:13 | 10:28 |
| 47,3 | 58   | 0,1 | 220 | LINKS<br>Richtung Krems<br>FAHRBAHNTEILER                   | B3<br>Donaustraße            |    | 10:13 | 10:29 |
| 47,3 | 58   | 0   | 211 | FAHRBAHNTEILER  | B3<br>Donaustraße            |    | 10:13 | 10:29 |
| 47,4 | 57,9 | 0,1 | 211 | FAHRBAHNTEILER  | B3<br>Donaustraße            |   | 10:13 | 10:29 |
| 47,6 | 57,7 | 0,2 | 211 | OE Weitenegg<br>OA St. Georgen                              | B3<br>Donaustraße            |  | 10:14 | 10:30 |
| 47,8 | 57,5 | 0,2 | 210 | OE St. Georgen  | B3<br>Donaustraße            |  | 10:14 | 10:30 |
| 48,8 | 56,5 | 1   | 209 | FAHRBAHNTEILER  | B3<br>Donaustraße            |  | 10:15 | 10:32 |
| 50,6 | 54,7 | 1,8 | 210 | OA Emmersdorf   | B3<br>Donaustraße            |  | 10:17 | 10:35 |
| 51,3 | 54   | 0,7 | 210 | OE Emmersdorf<br>FAHRBAHNTEILER                             | B3<br>Donaustraße            |  | 10:18 | 10:37 |
| 51,4 | 53,9 | 0,1 | 211 | KREISVERKEHR 3. Ausfahrt<br>Richtung Melk<br>FAHRBAHNTEILER | B3A<br>Melker<br>Donaubrücke |  | 10:18 | 10:37 |
| 54,8 | 50,5 | 3,4 | 242 | FAHRBAHNTEILER  | B3a<br>Donaustraße           |  | 10:23 | 10:44 |
| 54,8 | 50,5 | 0,0 | 242 | KREISVERKEHR 1. Ausfahrt<br>Richtung Südspange              | B3<br>Donaustraße            |  | 10:23 | 10:44 |
| 55,0 | 50,3 | 0,2 | 246 | RECHTS<br>Richtung Südspange                                | L5340                        |  | 10:23 | 10:44 |

|      |      |     |     |  |       |   |       |       |
|------|------|-----|-----|--|-------|---|-------|-------|
| 56,3 | 49,0 | 1,3 | 256 | KREISVERKEHR 3. Ausfahrt<br>Richtung Rosenfeld | L5339 |    | 10:25 | 10:47 |
| 58,3 | 47,0 | 2,0 | 329 | RECHTS<br>Richtung Kollapriel                  | L5334 |    | 10:28 | 10:51 |
| 58,8 | 46,5 | 0,5 | 294 | OA Kollapriel                                  | L5334 |    | 10:29 | 10:52 |
| 59,2 | 46,1 | 0,4 | 292 | OE Kollapriel                                  | L5334 |    | 10:29 | 10:52 |
| 60,4 | 44,9 | 1,2 | 226 | RECHTS<br>Richtung Melk                        | L5337 |    | 10:31 | 10:54 |
| 62,5 | 42,8 | 2,1 | 214 | RECHTS<br>Richtung Melk                        | B1    |    | 10:33 | 10:57 |
| 63,7 | 41,6 | 1,2 | 213 | OA Melk  | B1    |    | 10:36 | 10:56 |
| 65,1 | 40,2 | 1,4 | 212 | OE Melk<br>LINKS<br>Richtung Mautern           | B33   |    | 10:38 | 10:59 |
| 68,4 | 36,9 | 3,3 | 213 | OA Schönbühel                                  | B33   |    | 10:42 | 11:05 |
| 69,8 | 35,5 | 1,4 | 237 | OE Schönbühel                                  | B33   |   | 10:44 | 11:08 |
| 74,0 | 31,3 | 4,2 | 208 | OA Aggsbach Dorf                               | B33   |  | 10:50 | 11:14 |
| 74,2 | 31,1 | 0,2 | 207 | RECHTS<br>Richtung Maria Langegg               | L162  |  | 10:50 | 11:14 |
| 75,9 | 29,4 | 1,7 | 233 | OE Aggsbach-Dorf                               | L162  |  | 10:52 | 11:16 |
| 77,3 | 28   | 1,4 | 266 | LINKS<br>Richtung Maria Langegg                | L109  |  | 10:54 | 11:19 |
| 80,1 | 25,2 | 2,8 | 486 | LABESTATION                                    | L109  |  | 11:03 | 11:30 |
| 82,0 | 23,3 | 1,9 | 528 | OA Nesselstauden                               | L109  |  | 11:06 | 11:33 |
| 82,4 | 22,9 | 0,4 | 511 | GERADE<br>Richtung Scheiblwies                 | L7120 |  | 11:07 | 11:34 |
| 82,6 | 22,7 | 0,2 | 495 | RECHTSKEHRE                                    | L7120 |  | 11:08 | 11:35 |
| 82,9 | 22,4 | 0,3 | 479 | OE Nesselstauden                               | L7120 |  | 11:08 | 11:35 |
| 83,8 | 21,5 | 0,9 | 495 | OA Scheiblwies                                 | L7120 |  | 11:09 | 11:37 |
| 83,9 | 21,4 | 0,1 | 494 | GERADE<br>Richtung Himberg                     | L7120 |  | 11:09 | 11:37 |

|       |      |     |     |   |          |   |       |       |
|-------|------|-----|-----|---|----------|---|-------|-------|
| 84,0  | 21,3 | 0,1 | 489 | OE Scheiblwies  | L7120    |    | 11:09 | 11:37 |
| 84,9  | 20,4 | 0,9 | 426 | LINKS<br>Straßenverlauf folgen  | L5040    |    | 11:10 | 11:38 |
| 85,3  | 20   | 0,4 | 415 | RECHTS<br>Richtung Himberg  | L5367    |    | 11:11 | 11:39 |
| 86,0  | 19,3 | 0,7 | 464 | OA Himberg  | L5367    |    | 11:13 | 11:41 |
| 86,5  | 18,8 | 0,5 | 485 | LINKS<br>Richtung Hessendorf  | L7116    |    | 11:14 | 11:43 |
| 86,6  | 18,7 | 0,1 | 483 | OE Himberg  | L7116    |    | 11:14 | 11:43 |
| 87,9  | 17,4 | 1,3 | 459 | OA Hessendorf   | L7116    |    | 11:15 | 11:45 |
| 88,2  | 17,1 | 0,3 | 465 | OE Hessendorf   | L7116    |    | 11:16 | 11:46 |
| 88,3  | 17   | 0,1 | 466 | RECHTS<br>Richtung Wolfenreith  | L7116    |    | 11:16 | 11:46 |
| 89,9  | 15,4 | 1,6 | 492 | OA Wolfenreith  | L7118    |   | 11:19 | 11:50 |
| 90,1  | 15,2 | 0,2 | 482 | RECHTS<br>Richtung Oberbergern  | L7117    |  | 11:20 | 11:51 |
| 90,3  | 15   | 0,2 | 476 | OE Wolfenreith  | L7117    |  | 11:20 | 11:52 |
| 92,8  | 12,5 | 2,5 | 398 | GERADE<br>Richtung Oberbergern<br>ACHTUNG: Nachrang!                              | L109     |  | 11:23 | 11:54 |
| 94,2  | 11,1 | 1,4 | 384 | LINKS<br>Richtung Rossatz   | L7111    |  | 11:24 | 11:55 |
| 95,4  | 9,9  | 1,2 | 414 | ACHTUNG<br>Gefährliche Abfahrt  | L7111    |  | 11:26 | 11:58 |
| 98,4  | 6,7  | 3,2 | 204 | RECHTS<br>Richtung Krems<br>ACHTUNG: Tempo<br>anpassen & Gegenverkehr<br>beachten | B33      |  | 11:30 | 12:03 |
| 100,8 | 4,3  | 2,4 | 201 | FAHRBAHNTEILER  | B33      |  | 11:34 | 12:08 |
| 104,3 | 0,8  | 3,5 | 198 | RECHTS<br>Richtung Furth-Palt   | L114     |  | 11:38 | 12:13 |
| 104,5 | 0,6  | 0,2 | 195 | RECHTS<br>Richtung Mautern  | Austraße |  | 11:38 | 12:13 |

|       |     |     |     |                                 |                        |   |       |       |
|-------|-----|-----|-----|---------------------------------|------------------------|---|-------|-------|
| 104,5 | 0,6 | 0   | 195 | OA Mautern                      | Austraße               |  | 11:38 | 12:13 |
| 105,0 | 0,1 | 0,5 | 195 | RECHTS<br>Straßenverlauf folgen | Zistelstraße           |  | 11:39 | 12:14 |
| 105,1 | 0,2 | 0,1 | 196 | LINKS<br>Straßenverlauf folgen  | Zistelstraße           |  | 11:39 | 12:14 |
| 105,3 | 0   | 0,2 | 196 | ZIEL                            | 48.395896<br>15.587228 |  | 11:40 | 12:15 |