














































































				Wachau Radmarathon 2026 Power Radmarathon 12. Juli 2026				
Ges. KM	KM zum Ziel	KM / Abschnitt	Seehöhe	Rennstrecke	Straße	Verlauf	Zeit Spitze	Zeit Hauptfeld
0,0	105,3	0	196	Neutralisierter Start MAUTERN - Badeteich	48.395896 15.587228		09:00	09:00
0,8	104,5	0,8	199	KREISVERKEHR 1. Ausfahrt	Mauterner Donaubrücke, Förthofstraße		09:01	09:01
0,9	104,4	0,1	201	OE Mautern	Mauterner Donaubrücke, Förthofstraße		09:01	09:01
1,7	103,6	0,8	198	KREISVERKEHR 1. Ausfahrt	B3 Donaustraße		09:03	09:03
4,8	100,5	3,1	199	ACHTUNG Leitpflocke nahe an der Fahrbahn	B3 Donaustraße		09:09	09:10
6,2	99,1	1,4	199	TUNNELANFANG	B3 Donaustraße		09:12	09:13
6,6	98,7	0,4	199	TUNNELENDE	B3 Donaustraße		09:13	09:14
6,9	98,4	0,3	199	FAHRBAHNTEILER	B3 Donaustraße		09:13	09:14
11,3	94	4,4	202	OA Weißenkirchen	B3 Donaustraße		09:21	09:23
12,2	93,1	0,9	202	FELDTEILUNG Offizieller Start	B3 Donaustraße		09:23	09:25
12,3	93	0,1	202	OE Weißenkirchen	B3 Donaustraße		09:23	09:25
13,7	91,6	1,4	202	OA Wösendorf	B3 Donaustraße		09:25	09:28
14,0	91,3	0,3	203	OE Wösendorf	B3 Donaustraße		09:25	09:28
15,2	90,1	1,2	205	OA St. Michael	B3 Donaustraße		09:28	09:31
15,5	89,8	0,3	209	OE St. Michael	B3 Donaustraße		09:28	09:31
17,0	88,3	1,5	207	OA Spitz	B3 Donaustraße		09:29	09:32
17,9	87,4	0,9	204	KREISVERKEHR 1. Ausfahrt Richtung Mühlendorf FAHRBAHNTEILER	B217		09:30	09:35
20,4	84,9	2,5	261	OE Spitz	B217		09:36	09:42

21,5	83,8	1,1	288	OA Vießling	B217		09:37	09:43
21,9	83,4	0,4	299	OE Vießling	B217		09:37	09:43
22,2	83,1	0,3	309	OA Elsarn am Jauerling	B217		09:38	09:44
23,1	82,2	0,9	330	OE Elsarn am Jauerling	B217		09:39	09:46
23,6	81,7	0,5	336	OA Mühldorf	B217		09:40	09:47
24,2	81,1	0,6	352	LINKS Richtung Trandorf	L81		09:41	09:49
25,0	80,3	0,8	362	OE Mühldorf	L81		09:43	09:51
25,3	80	0,3	387	OA Wegscheid	L81		09:43	09:51
25,6	79,7	0,3	395	OE Wegscheid	L81		09:44	09:52
27,0	78,3	1,4	450	OA Trandorf	L81		09:46	09:54
27,3	78	0,3	453	OE Trandorf	L81		09:47	09:55
29,1	76,2	1,8	511	LABESTATION	L81		09:50	09:59
32,0	73,3	2,9	435	OA Feistritz	L81		09:54	10:03
32,3	73	0,3	430	OE Feistritz OA Heiligenblut	L81		09:54	10:03
33,0	72,3	0,7	407	OE Heiligenblut	L81		09:55	10:04
35,2	70,1	2,2	358	OA Am Schuß	L81		09:57	10:07
35,3	70	0,1	355	FAHRBAHNTEILER	L81		09:57	10:07
35,3	70	0	355	LINKS Richtung Weiteneegg	B216		09:57	10:07
35,9	69,4	0,6	351	OE Am Schuß	B216		09:58	10:08
36,2	69,1	0,3	345	OA Weiten	B216		09:58	10:08

37,9	67,4	1,7	327	OE Weiten	B216		10:00	10:10
41,6	63,7	3,7	284	OA Eitental	B216		10:07	10:21
41,9	63,4	0,3	274	OE Eitental	B216		10:07	10:21
47,1	58,2	5,2	222	BAHNÜBERGANG	B216		10:12	10:27
47,2	58,1	0,1	213	OA Weitenegg	B216		10:13	10:28
47,3	58	0,1	220	RECHTS Richtung Grein FAHRBAHNTEILER	B3 Donaustraße		10:13	10:29
47,3	58	0	220	LINKS Richtung Krems FAHRBAHNTEILER	B3 Donaustraße		10:13	10:29
47,3	58	0	211	FAHRBAHNTEILER	B3 Donaustraße		10:13	10:29
47,4	57,9	0,1	211	FAHRBAHNTEILER	B3 Donaustraße		10:13	10:29
47,6	57,7	0,2	211	OE Weitenegg OA St. Georgen	B3 Donaustraße		10:14	10:30
47,8	57,5	0,2	210	OE St. Georgen	B3 Donaustraße		10:14	10:30
48,8	56,5	1	209	FAHRBAHNTEILER	B3 Donaustraße		10:15	10:32
50,6	54,7	1,8	210	OA Emmersdorf	B3 Donaustraße		10:17	10:35
51,3	54	0,7	210	OE Emmersdorf FAHRBAHNTEILER	B3 Donaustraße		10:18	10:37
51,4	53,9	0,1	211	KREISVERKEHR 3. Ausfahrt Richtung Melk FAHRBAHNTEILER	B3A Melker Donaubrücke		10:18	10:37
54,8	50,5	3,4	242	FAHRBAHNTEILER	B3a Donaustraße		10:23	10:44

54,8	50,5	0,0	242	KREISVERKEHR 1. Ausfahrt Richtung Südspange	B3 Donaustraße		10:23	10:44
55,0	50,3	0,2	246	RECHTS Richtung Südspange	L5340		10:23	10:44
56,3	49,0	1,3	256	KREISVERKEHR 3. Ausfahrt Richtung Rosenfeld	L5339		10:25	10:47
58,3	47,0	2,0	329	RECHTS Richtung Kollapriel	L5334		10:28	10:51
58,8	46,5	0,5	294	OA Kollapriel	L5334		10:29	10:52
59,2	46,1	0,4	292	OE Kollapriel	L5334		10:29	10:52
60,4	44,9	1,2	226	RECHTS Richtung Melk	L5337		10:31	10:54
62,5	42,8	2,1	214	RECHTS Richtung Melk	B1		10:33	10:57
63,7	41,6	1,2	213	OA Melk	B1		10:36	10:56
65,1	40,2	1,4	212	OE Melk LINKS Richtung Mautern	B33		10:38	10:59
68,4	36,9	3,3	213	OA Schönbühel	B33		10:42	11:05
69,8	35,5	1,4	237	OE Schönbühel	B33		10:44	11:08
74,0	31,3	4,2	208	OA Aggsbach Dorf	B33		10:50	11:14
74,2	31,1	0,2	207	RECHTS Richtung Maria Langegg	L162		10:50	11:14
75,9	29,4	1,7	233	OE Aggsbach-Dorf	L162		10:52	11:16
77,3	28	1,4	266	LINKS Richtung Maria Langegg	L109		10:54	11:19
80,1	25,2	2,8	486	LABESTATION	L109		11:03	11:30
82,0	23,3	1,9	528	OA Nesselstauden	L109		11:06	11:33
82,4	22,9	0,4	511	GERADE Richtung Scheiblwies	L7120		11:07	11:34
82,6	22,7	0,2	495	RECHTSKEHRE	L7120		11:08	11:35
82,9	22,4	0,3	479	OE Nesselstauden	L7120		11:08	11:35

83,8	21,5	0,9	495	OA Scheiblwies	L7120		11:09	11:37
83,9	21,4	0,1	494	GERADE Richtung Himberg	L7120		11:09	11:37
84,0	21,3	0,1	489	OE Scheiblwies	L7120		11:09	11:37
84,9	20,4	0,9	426	LINKS Straßenverlauf folgen	L5040		11:10	11:38
85,3	20	0,4	415	RECHTS Richtung Himberg	L5367		11:11	11:39
86,0	19,3	0,7	464	OA Himberg	L5367		11:13	11:41
86,5	18,8	0,5	485	LINKS Richtung Hessendorf	L7116		11:14	11:43
86,6	18,7	0,1	483	OE Himberg	L7116		11:14	11:43
87,9	17,4	1,3	459	OA Hessendorf	L7116		11:15	11:45
88,2	17,1	0,3	465	OE Hessendorf	L7116		11:16	11:46
88,3	17	0,1	466	RECHTS Richtung Wolfenreith	L7116		11:16	11:46
89,9	15,4	1,6	492	OA Wolfenreith	L7118		11:19	11:50
90,1	15,2	0,2	482	RECHTS Richtung Oberbergern	L7117		11:20	11:51
90,3	15	0,2	476	OE Wolfenreith	L7117		11:20	11:52
92,8	12,5	2,5	398	GERADE Richtung Oberbergern ACHTUNG: Nachrang!	L109		11:23	11:54
94,2	11,1	1,4	384	LINKS Richtung Rossatz	L7111		11:24	11:55
95,4	9,9	1,2	414	ACHTUNG Gefährliche Abfahrt	L7111		11:26	11:58
98,4	6,7	3,2	204	RECHTS Richtung Krems ACHTUNG: Tempo anpassen & Gegenverkehr beachten	B33	 	11:30	12:03
100,8	4,3	2,4	201	FAHRBAHNTEILER	B33		11:34	12:08

104,3	0,8	3,5	198	RECHTS Richtung Furth-Palt	L114		11:38	12:13
104,5	0,6	0,2	195	RECHTS Richtung Mautern	Austraße		11:38	12:13
104,5	0,6	0	195	OA Mautern	Austraße		11:38	12:13
105,0	0,1	0,5	195	RECHTS Straßenverlauf folgen	Zistelstraße		11:39	12:14
105,1	0,2	0,1	196	LINKS Straßenverlauf folgen	Zistelstraße		11:39	12:14
105,3	0	0,2	196	ZIEL	48.395896 15.587228		11:40	12:15