













































































				<b>Wachau Radmarathon 2025</b> Raiffeisen Power Radmarathon 13. Juli 2025				
Ges. KM	KM zum Ziel	KM / Abschnitt	Seehöhe	Rennstrecke	Straße	Verlauf	Zeit Spitze	Zeit Hauptfeld
0,0	103,5	0	196	Neutralisierter Start MAUTERN - Badeteich	48.395896 15.587228		09:00	09:00
0,8	102,7	0,8	199	KREISVERKEHR 1. Ausfahrt	Mauterner Donaubrücke, Förthofstraße		09:01	09:01
0,9	102,6	0,1	201	OE Mautern	Mauterner Donaubrücke, Förthofstraße		09:01	09:01
1,7	101,8	0,8	198	KREISVERKEHR 1. Ausfahrt	B3 Donaustraße		09:03	09:03
4,8	98,7	3,1	199	ACHTUNG Leitpflocke nahe an der Fahrbahn	B3 Donaustraße		09:09	09:10
6,2	97,3	1,4	199	TUNNELANFANG	B3 Donaustraße		09:12	09:13
6,6	96,9	0,4	199	TUNNELENDE	B3 Donaustraße		09:13	09:14
6,9	96,6	0,3	199	FAHRBAHNTEILER	B3 Donaustraße		09:13	09:14
11,3	92,2	4,4	202	OA Weißenkirchen	B3 Donaustraße		09:21	09:23
12,2	91,3	0,9	202	FELDTEILUNG Offizieller Start	B3 Donaustraße		09:23	09:25
12,3	91,2	0,1	202	OE Weißenkirchen	B3 Donaustraße		09:23	09:25
13,7	89,8	1,4	202	OA Wösendorf	B3 Donaustraße		09:25	09:28
14,0	89,5	0,3	203	OE Wösendorf	B3 Donaustraße		09:25	09:28
15,2	88,3	1,2	205	OA St. Michael	B3 Donaustraße		09:28	09:31
15,5	88	0,3	209	OE St. Michael	B3 Donaustraße		09:28	09:31
17,0	86,5	1,5	207	OA Spitz	B3 Donaustraße		09:29	09:32
17,9	85,6	0,9	204	KREISVERKEHR 1. Ausfahrt Richtung Mühldorf FAHRBAHNTEILER	B217		09:30	09:35
20,4	83,1	2,5	261	OE Spitz	B217		09:36	09:42

21,5	82	1,1	288	OA Vießling	B217		09:37	09:43
21,9	81,6	0,4	299	OE Vießling	B217		09:37	09:43
22,2	81,3	0,3	309	OA Elsarn am Jauerling	B217		09:38	09:44
23,1	80,4	0,9	330	OE Elsarn am Jauerling	B217		09:39	09:46
23,6	79,9	0,5	336	OA Mühldorf	B217		09:40	09:47
24,2	79,3	0,6	352	LINKS Richtung Trandorf	L81		09:41	09:49
25,0	78,5	0,8	362	OE Mühldorf	L81		09:43	09:51
25,3	78,2	0,3	387	OA Wegscheid	L81		09:43	09:51
25,6	77,9	0,3	395	OE Wegscheid	L81		09:44	09:52
27,0	76,5	1,4	450	OA Trandorf	L81		09:46	09:54
27,3	76,2	0,3	453	OE Trandorf	L81		09:47	09:55
29,1	74,4	1,8	511	LABESTATION	L81		09:50	09:59
32,0	71,5	2,9	435	OA Feistritz	L81		09:54	10:03
32,3	71,2	0,3	430	OE Feistritz OA Heiligenblut	L81		09:54	10:03
33,0	70,5	0,7	407	OE Heiligenblut	L81		09:55	10:04
35,2	68,3	2,2	358	OA Am Schuß	L81		09:57	10:07
35,3	68,2	0,1	355	FAHRBAHNTEILER	L81		09:57	10:07
35,3	68,2	0	355	LINKS Richtung Weiteneegg	B216		09:57	10:07
35,9	67,6	0,6	351	OE Am Schuß	B216		09:58	10:08
36,2	67,3	0,3	345	OA Weiten	B216		09:58	10:08

37,9	65,6	1,7	327	OE Weiten	B216		10:00	10:10
41,6	61,9	3,7	284	OA Eitental	B216		10:07	10:21
41,9	61,6	0,3	274	OE Eitental	B216		10:07	10:21
47,1	56,4	5,2	222	BAHNÜBERGANG	B216		10:12	10:27
47,2	56,3	0,1	213	OA Weitenegg	B216		10:13	10:28
47,3	56,2	0,1	220	RECHTS Richtung Grein FAHRBAHNTEILER	B3 Donaustraße		10:13	10:29
48,0	55,5	0,7	211	OE Weitenegg OA Urfahr	B3 Donaustraße		10:14	10:30
48,3	55,2	0,3	211	OE Urfahr	B3 Donaustraße		10:14	10:31
49,5	54	1,2	212	OA Ebersdorf	B3 Donaustraße		10:16	10:33
50,6	52,9	1,1	212	OE Ebersdorf	B3 Donaustraße		10:18	10:35
52,4	51,1	1,8	222	LINKS Richtung Donaubrücke	B209		10:21	10:39
53,3	50,2	0,9	217	KREISVERKEHR 2. Ausfahrt Richtung B1 FAHRBAHNTEILER	B209		10:23	10:41
54,4	49,1	1,1	219	LINKS Richtung Melk	B1		10:25	10:43
55,0	48,5	0,6	221	OA Ornding	B1		10:26	10:44
56,3	47,2	1,3	240	OE Ornding	B1		10:28	10:46
59,8	43,7	3,5	214	OA Neuwinden	B1		10:33	10:53
60,3	43,2	0,5	212	OE Neuwinden	B1		10:34	10:54
61,5	42	1,2	213	OA Melk	B1		10:36	10:56
62,9	40,6	1,4	212	OE Melk LINKS Richtung Mautern	B33		10:38	10:59
66,2	37,3	3,3	213	OA Schönbüchel	B33		10:42	11:05

67,6	35,9	1,4	237	OE Schönbüchel	B33		10:44	11:08
72,0	31,5	4,4	208	OA Aggsbach Dorf	B33		10:50	11:14
72,2	31,3	0,2	207	RECHTS Richtung Maria Langeegg	L162		10:50	11:14
73,9	29,6	1,7	233	OE Aggsbach-Dorf	L162		10:52	11:16
75,3	28,2	1,4	266	LINKS Richtung Maria Langeegg	L109		10:54	11:19
78,1	25,4	2,8	486	LABESTATION	L109		11:03	11:30
80,0	23,5	1,9	528	OA Nesselstauden	L109		11:06	11:33
80,4	23,1	0,4	511	GERADE Richtung Scheiblwies	L7120		11:07	11:34
80,6	22,9	0,2	495	RECHTSKEHRE	L7120		11:08	11:35
80,9	22,6	0,3	479	OE Nesselstauden	L7120		11:08	11:35
81,8	21,7	0,9	495	OA Scheiblwies	L7120		11:09	11:37
81,9	21,6	0,1	494	GERADE Richtung Himberg	L7120		11:09	11:37
82,0	21,5	0,1	489	OE Scheiblwies	L7120		11:09	11:37
82,9	20,6	0,9	426	LINKS Straßenverlauf folgen	L5040		11:10	11:38
83,3	20,2	0,4	415	RECHTS Richtung Himberg	L5367		11:11	11:39
84,0	19,5	0,7	464	OA Himberg	L5367		11:13	11:41
84,5	19	0,5	485	LINKS Richtung Hessendorf	L7116		11:14	11:43
84,6	18,9	0,1	483	OE Himberg	L7116		11:14	11:43
85,9	17,6	1,3	459	OA Hessendorf	L7116		11:15	11:45
86,2	17,3	0,3	465	OE Hessendorf	L7116		11:16	11:46
86,3	17,2	0,1	466	RECHTS Richtung Wolfenreith	L7116		11:16	11:46

87,9	15,6	1,6	492	OA Wolfenreith	L7118		11:19	11:50
88,1	15,4	0,2	482	RECHTS Richtung Oberbergern	L7117		11:20	11:51
88,3	15,2	0,2	476	OE Wolfenreith	L7117		11:20	11:52
90,8	12,7	2,5	398	GERADE Richtung Oberbergern ACHTUNG: Nachrang!	L109		11:23	11:54
92,2	11,3	1,4	384	LINKS Richtung Rossatz	L7111		11:24	11:55
93,4	10,1	1,2	414	ACHTUNG Gefährliche Abfahrt	L7111		11:26	11:58
96,6	6,9	3,2	204	RECHTS Richtung Krems ACHTUNG: Tempo anpassen & Gegenverkehr beachten	B33	 	11:30	12:03
99,0	4,5	2,4	201	FAHRBAHNTEILER	B33		11:34	12:08
102,5	1	3,5	198	RECHTS Richtung Furth-Palt	L114		11:38	12:13
102,7	0,8	0,2	195	RECHTS Richtung Mautern	Austraße		11:38	12:13
102,7	0,8	0	195	OA Mautern	Austraße		11:38	12:13
103,2	0,3	0,5	195	RECHTS Straßenverlauf folgen	Zistelstraße		11:39	12:14
103,3	0,2	0,1	196	LINKS Straßenverlauf folgen	Zistelstraße		11:39	12:14
103,5	0	0,2	196	ZIEL	48.395896 15.587228		11:40	12:15