
























































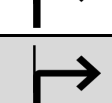












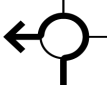

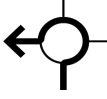





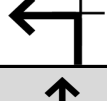
























			24. Wachauer Radtage Krone Champions Radmarathon 14. Juli 2024 					
Ges. KM	KM zum Ziel	KM / Abschnitt	Seehöhe	Rennstrecke	Straße	Verlauf	Zeit Spitze	Zeit Hauptfeld
0,0	194	0,0	196	MAUTERN Badeteich	48.395896 15.587228		09:00	09:00
0,8	193,2	0,8	199	KREISVERKEHR 1. Ausfahrt	Mauterner Donaubücke, Förthofstraße		09:01	09:01
0,9	193,1	0,1	201	OE Mautern	Mauterner Donaubücke, Förthofstraße		09:01	09:01
1,7	192,3	0,8	198	KREISVERKEHR 1. Ausfahrt	B3 Donaustraße		09:03	09:03
4,8	189,2	3,1	199	ACHTUNG: Leitplöcke nahe an der Fahrbahn	B3 Donaustraße		09:09	09:10
6,2	187,8	1,4	199	TUNNELANFANG	B3 Donaustraße		09:12	09:13
6,6	187,4	0,4	199	TUNNELENDE	B3 Donaustraße		09:13	09:14
6,9	187,1	0,3	199	FAHRBAHNTEILER	B3 Donaustraße		09:13	09:14
11,3	182,7	4,4	202	OA Weißenkirchen	B3 Donaustraße		09:21	09:23
12,2	181,8	0,9	202	FELDEILUNG Offizieller Start RECHTS auf Seiberer	L78	 	09:23	09:25
12,2	181,8	0,0	202	FAHRBAHNTEILER	L78		09:23	09:25
12,3	181,7	0,1	207	OE Weißenkirchen	L78		09:23	09:25
12,4	181,6	0,1	207	BAHNÜBERGANG ACHTUNG Zugdurchfahrt um 09:43	L78	 	09:23	09:25
22,8	171,2	10,4	708	OA Himberg	L78		09:47	09:55
23,1	170,9	0,3	705	OE Himberg	L78		09:48	09:56
23,3	170,7	0,2	710	OA Himberg	L78		09:48	09:56
23,5	170,5	0,2	712	OE Himberg	L78		09:49	09:57







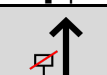
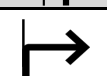


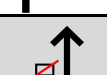
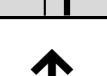
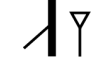





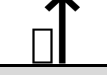
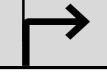
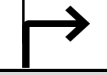
23,7	170,3	0,2	712	RECHTS Richtung Gschwendt	L7064		09:49	09:57
24,2	169,8	0,5	696	OA Gschwendt	L7064		09:50	09:58
24,2	169,8	0,0	695	RECHTS Richtung Klein- Heinrichschlag	L7064		09:50	09:58
24,4	169,6	0,2	697	OE Gschwendt	L7064		09:50	09:58
26,6	167,4	2,2	622	OA Klein-Heinrichschlag	L7064		09:54	10:03
27,1	166,9	0,5	645	RECHTS Richtung Els	L7064		09:55	10:05
27,3	166,7	0,2	644	OE Klein-Heinrichschlag	L7064		09:55	10:05
27,4	166,6	0,1	653	RECHTS Richtung Els	L7064		09:55	10:05
28,5	165,5	1,1	655	OA Els	L7064		09:57	10:08
28,7	165,3	0,2	645	GERADE Richtung Albrechtsberg	L7064		09:57	10:08
29,2	164,8	0,5	640	OE Els	L7064		09:58	10:09
29,9	164,1	0,7	639	OA Gillaus	L7064		10:00	10:11
30,6	163,4	0,7	650	OE Gillaus	L7064		10:01	10:12
31,4	162,6	0,8	677	OA Albrechtsberg	L7064		10:03	10:14
31,7	162,3	0,3	662	RECHTS Richtung Lichtenau	L7064		10:03	10:15
32,4	161,6	0,7	622	OE Albrechtsberg	L7064		10:04	10:17
33,6	160,4	1,2	537	OA Brauhaus	L7064		10:06	10:20
33,8	160,2	0,2	533	OE Brauhaus	L7064		10:06	10:20
34,7	159,3	0,9	611	OA Scheutz	L7064		10:07	10:21
35,2	158,8	0,5	646	OE Scheutz	L7064		10:08	10:22
35,3	158,7	0,1	652	LABESTATION	L7064		10:08	10:22
37,0	157	1,7	636	OA Lichtenau	L7064		10:10	10:24



37,3	156,7	0,3	635	RECHTS Richtung Brunn am Wald	L7064		10:10	10:25
37,5	156,5	0,2	638	RECHTS Richtung Brunn am Wald ACHTUNG: Nachrang!	L76		10:10	10:25
38,5	155,5	1,0	620	LINKS Richtung Brunn am Wald	L7059		10:11	10:26
41,9	152,1	3,4	623	RECHTS Richtung Moritzreith	L7055		10:16	10:32
46,7	147,3	4,8	574	RECHTS Richtung Eisengraberamt	L7054		10:25	10:43
47,8	146,2	1,1	514	LINKS Richtung Eisengraberamt	L7048		10:26	10:44
53,5	140,5	5,7	373	RECHTS Richtung Krumau am Kamp	L7048		10:33	10:53
53,7	140,3	0,2	369	LINKS Richtung Peygarten- Ottenstein	L7050		10:33	10:53
66,6	127,4	12,9	445	LINKS Richtung Peygarten- Ottenstein	B38		10:53	11:19
68,9	125,1	2,3	566	LINKS Richtung Marbach im Felde ACHTUNG: Nachrang!	B37		10:58	11:26
71,9	122,1	3,0	631	RECHTS Richtung Marbach im Felde	L73		11:04	11:34
79,1	114,9	7,2	666	LINKS Richtung Lichtenau	L76		11:16	11:47
79,4	114,6	0,3	652	RECHTS Richtung Lichtenau	L7072		11:16	11:47
79,8	114,2	0,4	636	RECHTS Richtung Scheutz	L7064		11:17	11:48
81,5	112,5	1,7	667	LABESTATION	L7064		11:21	11:52
88,4	105,6	6,9	645	GERADE Richtung Gschwendt	L7064		11:32	12:05
89,7	104,3	1,3	653	LINKS Richtung Klein- Heinrichsschlag	L7064		11:33	12:06
93,4	100,6	3,7	712	LINKS Richtung Himberg	L78		11:38	12:13
94,2	99,8	0,8	708	RECHTS Richtung Mühldorf	L7127		11:39	12:14

96,5	97,5	2,3	513	GERADE Richtung Mühldorf	L7127		11:40	12:15
99,8	94,2	3,3	442	LINKS Richtung Elsam am Jauerling	B218		11:42	12:17
104,3	89,7	4,5	250	RECHTS Richtung Gut am Steg (Beginn Jauerling)	L7133		11:45	12:21
111,5	82,5	7,2	874	Oberndorf Höchster Punkt Jauerling	L7133		12:10	13:01
116,8	77,2	5,3	590	RECHTS Richtung Neusiedl am Feldstein	L7136		12:17	13:10
116,9	77,1	0,1	596	RECHTS Richtung Neusiedl am Feldstein	L7136		12:17	13:10
117,0	77,0	0,1	600	RECHTS Richtung Neusiedl am Feldstein	L7136		12:17	13:10
117,2	76,8	0,2	600	RECHTS Richtung Neusiedl am Feldstein	L7136		12:17	13:10
117,3	76,7	0,1	613	LINKS Richtung Neusiedl am Feldstein	L7136		12:17	13:10
125,1	68,9	7,8	377	LINKS Richtung Am Schuss	L81		12:29	13:25
126,0	68,0	0,9	358	OA Am Schuß	L81		12:30	13:26
126,2	67,8	1,1	356	LINKS Richtung Weiten	B216		12:30	13:26
126,7	67,3	0,7	351	OE Am Schuß	B216		12:31	13:27
127,0	67,5	0,3	345	OA Weiten	B216		12:31	13:27
128,7	65,8	1,7	327	OE Weiten	B216		12:33	13:14
132,4	62,1	3,7	284	OA Eitental	B216		12:36	13:19
132,7	61,8	0,3	274	OE Eitental	B216		12:36	13:19
137,9	56,6	5,2	222	BAHNÜBERGANG	B216		12:44	13:29
138,0	56,5	0,1	213	OA Weitenegg	B216		12:44	13:29

138,1	56,4	0,1	211	LINKS Richtung Krems FAHRBAHNTEILER	B3 Donaustraße		12:44	13:29
138,1	56,4	0,0	211	FAHRBAHNTEILER	B3 Donaustraße		12:44	13:29
138,2	56,3	0,1	211	FAHRBAHNTEILER	B3 Donaustraße		12:44	13:29
138,4	56,1	0,2	211	OE Weitenegg OA St. Georgen	B3 Donaustraße		12:44	13:29
138,6	55,9	0,2	210	OE St. Georgen	B3 Donaustraße		12:45	13:30
139,6	54,9	1,0	209	FAHRBAHNTEILER	B3 Donaustraße		12:47	13:32
141,4	53,1	1,8	210	OA Emmersdorf	B3 Donaustraße		12:49	13:35
142,1	52,4	0,7	210	OE Emmersdorf FAHRBAHNTEILER	B3 Donaustraße		12:51	13:37
142,2	52,3	0,1	211	KREISVERKEHR 3. Ausfahrt Richtung Melk FAHRBAHNTEILER	B3A Melker Donaubrücke		12:51	13:37
144,5	50	2,3	246	RECHTS Richtung Melk	B1		12:53	13:40
144,9	49,6	0,4	252	KREISVERKEHR 3. Ausfahrt Richtung Loosdorf FAHRBAHNTEILER	B1		12:54	13:41
146,2	48,3	1,3	229	KREISVERKEHR 2. Ausfahrt Richtung Loosdorf FAHRBAHNTEILER	B1		12:56	13:43
149,3	45,2	3,1	222	AMPELREGELUNG Gerade aus	B1		13:01	13:50
149,5	45	0,2	224	OA Loosdorf Fahrbahnweiler	B1		13:01	13:50
149,8	44,7	0,3	224	FAHRBAHNTEILER	B1		13:02	13:51
150,1	44,4	0,3	224	FAHRBAHNTEILER	B1		13:03	13:52
150,5	44	0,4	225	LINKS Richtung Aggsbach Dorf	L106		13:04	13:53
151,4	43,1	0,9	227	FAHRBAHNTEILER	L106		13:06	13:55
151,6	42,9	0,2	228	OE Loosdorf	L106		13:06	13:55

152,7	41,8	1,1	234	OA Mauer	L106		13:08	13:57
154,3	40,2	1,6	288	OE Mauer	L106		13:11	14:01
156,0	38,5	1,7	388	OA Umbach	L106		13:14	14:05
156,5	38	0,5	386	OE Umbach	L106		13:15	14:06
157,9	36,6	1,4	395	OA Häusling	L106		13:17	14:09
158,5	36	0,6	379	OE Häusling	L106		13:18	14:10
159,1	35,4	0,6	358	OA Kochholz	L106		13:19	14:11
159,5	35	0,4	348	OE Kochholz	L106		13:20	14:12
159,9	34,6	0,4	339	OA Wolfstein	L106		13:20	14:12
161,3	33,2	1,4	303	OE Wolfstein	L106		13:22	14:15
163,6	30,9	2,3	233	OA Aggsbach-Dorf	L106		13:24	14:18
164,1	30,4	0,5	226	RECHTS Richtung Maria Langegg	L162		13:25	14:19
164,1	30,2	0,2	233	OE Aggsbach-Dorf	L162		13:26	14:20
165,5	28,8	1,4	266	LINKS Richtung Maria Langegg	L109		13:27	14:22
168,3	26	2,8	486	LABESTATION	L109		13:36	14:33
170,2	24,1	1,9	528	OA Nesselstauden	L109		13:40	14:39
170,6	23,7	0,4	511	GERADE Richtung Scheiblwies	L7120		13:41	14:40
170,8	23,5	0,2	495	RECHTSKEHRE	L7120		13:42	14:41
171,1	23,2	0,3	479	OE Nesselstauden	L7120		13:42	14:41
172,0	22,3	0,9	495	OA Scheiblwies	L7120		13:43	14:43
172,1	22,2	0,1	494	GERADE Richtung Himberg	L7120		13:43	14:43
172,2	22,1	0,1	489	OE Scheiblwies	L7120		13:43	14:43

173,1	21,2	0,9	426	LINKE Straßenverlauf folgen	L5040		13:44	14:45
173,5	20,8	0,4	415	RECHTS Richtung Himberg	L5367		13:44	14:45
174,2	20,1	0,7	464	OA Himberg	L5367		13:46	14:47
174,7	19,6	0,5	485	LINKE Richtung Hessendorf	L7116		13:47	14:49
174,8	19,5	0,1	483	OE Himberg	L7116		13:47	14:49
176,2	18,1	1,4	459	OA Hessendorf	L7116		13:48	14:51
176,5	17,8	0,3	465	OE Hessendorf	L7116		13:49	14:52
176,6	17,7	0,1	466	RECHTS Richtung Wolfenreith	L7116		13:49	14:52
178,2	16,1	1,6	492	OA Wolfenreith	L7118		13:52	14:56
178,4	15,9	0,2	482	RECHTS Richtung Oberbergern	L7118		13:53	14:57
178,6	15,7	0,2	476	OE Wolfenreith	L7117		13:53	14:57
181,2	13,1	2,6	398	GERADE Richtung Oberbergern ACHTUNG: Nachrang!	L109		13:56	15:02
182,6	11,7	1,4	384	LINKE Richtung Rossatz	L7111		13:57	15:04
183,9	10,4	1,3	414	ACHTUNG: Gefährliche Abfahrt	L7111		13:59	15:07
187,1	7,2	3,2	204	RECHTS Richtung Krems ACHTUNG: Tempo anpassen & Gegenverkehr beachten	B33	 	14:03	15:13
189,5	4,8	2,4	201	FAHRBAHNTEILER	B33		14:07	15:19
193,0	1,3	3,5	198	RECHTS Richtung Furth-Palt	L114		14:11	15:26
193,2	1,1	0,2	195	RECHTS Richtung Mautern	Austraße		14:11	15:26
193,2	1,1	0,0	195	OA Mautern	Austraße		14:11	15:26
193,7	0,6	0,5	195	RECHTS Straßenverlauf folgen	Zistelstraße		14:12	15:27

193,8	0,5	0,1	196	LINKS Straßenverlauf folgen	Zistelstraße		14:12	15:27
194,0	0	0,2	196	ZIEL	48.395896 15.587228		14:13	15:28