





















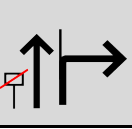



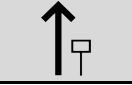

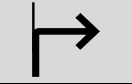


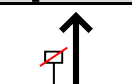
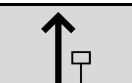
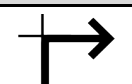
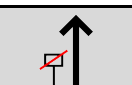

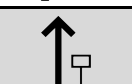

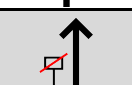
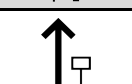
























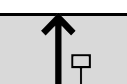
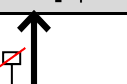
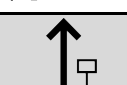

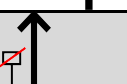

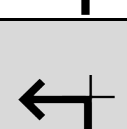
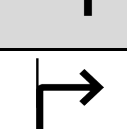


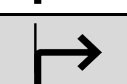























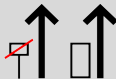
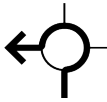

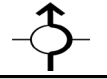

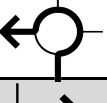






|  | | |  | Wachau Radmarathon 2026 Krone Champions Radmarathon 12. Juli 2026 | |  |  | |
|---|-------------|----------------|---|--|--|---|---|----------------|
| Ges. KM | KM zum Ziel | KM / Abschnitt | Seehöhe | Rennstrecke | Straße | Verlauf | Zeit Spitze | Zeit Hauptfeld |
| 0,0 | 202 | 0,0 | 196 | MAUTERN Badeteich | 48.395896 15.587228 |  | 09:00 | 09:00 |
| 0,8 | 201,2 | 0,8 | 199 | KREISVERKEHR 1. Ausfahrt | Mauterner Donaubrücke, Förthofstraße |  | 09:01 | 09:01 |
| 0,9 | 201,1 | 0,1 | 201 | OE Mautern | Mauterner Donaubrücke, Förthofstraße |  | 09:01 | 09:01 |
| 1,7 | 200,3 | 0,8 | 198 | KREISVERKEHR 1. Ausfahrt | B3 Donaustraße |  | 09:03 | 09:03 |
| 4,8 | 197,2 | 3,1 | 199 | ACHTUNG: Leitpflocke nahe an der Fahrbahn | B3 Donaustraße |  | 09:09 | 09:10 |
| 6,2 | 195,8 | 1,4 | 199 | TUNNELANFANG | B3 Donaustraße |  | 09:12 | 09:13 |
| 6,6 | 195,4 | 0,4 | 199 | TUNNELENDE | B3 Donaustraße |  | 09:13 | 09:14 |
| 6,9 | 195,1 | 0,3 | 199 | FAHRBAHNTEILER | B3 Donaustraße |  | 09:13 | 09:14 |
| 11,3 | 190,7 | 4,4 | 202 | OA Weißenkirchen | B3 Donaustraße |  | 09:21 | 09:23 |
| 12,2 | 189,8 | 0,9 | 202 | FELDTEILUNG Offizieller Start | L78 |  | 09:23 | 09:25 |
| | | | | RECHTS auf Seiberer | |  | | |
| 12,2 | 189,8 | 0,0 | 202 | FAHRBAHNTEILER | L78 |  | 09:23 | 09:25 |
| 12,3 | 189,7 | 0,1 | 207 | OE Weißenkirchen | L78 | | 09:23 | 09:25 |
| 12,4 | 189,6 | 0,1 | 207 | BAHNÜBERGANG ACHTUNG Zugdurchfahrt um 09:43 | L78 |  | 09:23 | 09:25 |
| 17,9 | 184,1 | 5,5 | 600 | RECHTS Richtung Lobendorf | L7095 |  | 09:41 | 09:51 |
| 21,5 | 180,5 | 3,6 | 673 | OA Lobendorf | L7095 |  | 09:48 | 10:01 |
| 21,7 | 180,3 | 0,2 | 677 | LINKS Richtung Groß Heinrichschlag | L7122 |  | 09:48 | 10:01 |

| | | | | | | | | |
|------|-------|------|-----|--|-------|---|-------|-------|
| 21,9 | 180,1 | 0,2 | 677 | OE Lobendorf | L7122 |  | 09:49 | 10:02 |
| 23,1 | 178,9 | 1,2 | 689 | OA Groß Heinrichschlag | L7122 |  | 09:51 | 10:05 |
| 23,9 | 178,1 | 0,8 | 706 | RECHTS Richtung HIMBERG OE Groß Heinrichschlag | L7127 |  | 09:51 | 10:06 |
| 24,5 | 177,5 | 0,6 | 709 | RECHTS Richtung Himberg | L78 |  | 09:52 | 10:07 |
| 24,7 | 177,3 | 12,3 | 708 | OA Himberg | L78 |  | 09:53 | 10:07 |
| 25,0 | 177 | 0,3 | 705 | OE Himberg | L78 |  | 09:54 | 10:08 |
| 25,2 | 176,8 | 0,2 | 710 | OA Himberg | L78 |  | 09:54 | 10:08 |
| 25,4 | 176,6 | 0,2 | 712 | OE Himberg | L78 |  | 09:55 | 10:09 |
| 25,6 | 176,4 | 0,2 | 712 | RECHTS Richtung Gschwendt | L7064 |  | 09:55 | 10:09 |
| 26,1 | 175,9 | 0,5 | 696 | OA Gschwendt | L7064 |  | 09:56 | 10:10 |
| 26,1 | 175,9 | 0,0 | 695 | RECHTS Richtung Klein- Heinrichschlag | L7064 |  | 09:56 | 10:10 |
| 26,3 | 175,7 | 0,2 | 697 | OE Gschwendt | L7064 |  | 09:56 | 10:10 |
| 28,5 | 173,5 | 2,2 | 622 | OA Klein-Heinrichschlag | L7064 |  | 10:00 | 10:15 |
| 29,0 | 173 | 0,5 | 645 | RECHTS Richtung Els | L7064 |  | 10:01 | 10:17 |
| 29,2 | 172,8 | 0,2 | 644 | OE Klein-Heinrichschlag | L7064 |  | 10:01 | 10:17 |
| 29,3 | 172,7 | 0,1 | 653 | RECHTS Richtung Els | L7064 |  | 10:01 | 10:17 |
| 30,4 | 171,6 | 1,1 | 655 | OA Els | L7064 |  | 10:03 | 10:20 |
| 30,6 | 171,4 | 0,2 | 645 | GERADE Richtung Albrechtsberg | L7064 |  | 10:03 | 10:20 |
| 31,1 | 170,9 | 0,5 | 640 | OE Els | L7064 |  | 10:04 | 10:22 |
| 31,8 | 170,2 | 0,7 | 639 | OA Gillaus | L7064 |  | 10:06 | 10:23 |

















| | | | | | | | | |
|------|-------|-----|-----|--|-------|---|-------|-------|
| 32,5 | 169,5 | 0,7 | 650 | OE Gillaus | L7064 |  | 10:07 | 10:24 |
| 33,3 | 168,7 | 0,8 | 677 | OA Albrechtsberg | L7064 |  | 10:09 | 10:26 |
| 33,6 | 168,4 | 0,3 | 662 | RECHTS Richtung Lichtenau | L7064 |  | 10:09 | 10:27 |
| 34,3 | 167,7 | 0,7 | 622 | OE Albrechtsberg | L7064 |  | 10:10 | 10:29 |
| 35,5 | 166,5 | 1,2 | 537 | OA Brauhaus | L7064 |  | 10:12 | 10:32 |
| 35,7 | 166,3 | 0,2 | 533 | OE Brauhaus | L7064 |  | 10:12 | 10:32 |
| 36,6 | 165,4 | 0,9 | 611 | OA Scheutz | L7064 |  | 10:13 | 10:33 |
| 37,1 | 164,9 | 0,5 | 646 | OE Scheutz | L7064 |  | 10:14 | 10:34 |
| 37,2 | 164,8 | 0,1 | 652 | LABESTATION | L7064 |  | 10:14 | 10:36 |
| 38,9 | 163,1 | 1,7 | 636 | OA Lichtenau | L7064 |  | 10:16 | 10:39 |
| 39,2 | 162,8 | 0,3 | 635 | RECHTS Richtung Brunn am Wald | L7064 |  | 10:16 | 10:39 |
| 39,5 | 162,5 | 0,3 | 638 | RECHTS Richtung Brunn am Wald ACHTUNG: Nachrang! | L76 |  | 10:16 | 10:39 |
| 40,4 | 161,6 | 0,9 | 621 | OA Brunn am Wald | L76 |  | 10:18 | 10:41 |
| 41,0 | 161,0 | 0,6 | 620 | OE Brunn am Wald | L76 |  | 10:19 | 10:41 |
| 44,4 | 157,6 | 3,4 | 596 | RECHTS Richtung Reittern | L7043 |  | 10:23 | 10:45 |
| 45,0 | 157,0 | 0,6 | 585 | OE Reittern | L7043 |  | 10:24 | 10:46 |
| 45,6 | 156,4 | 0,6 | 550 | OA Garmanns | L7043 |  | 10:25 | 10:47 |
| 46,2 | 155,8 | 0,6 | 532 | OE Garmanns | L7043 |  | 10:26 | 10:48 |
| 48,0 | 154,0 | 1,8 | 567 | OA Gföhl | |  | 10:28 | 10:52 |
| 48,4 | 153,6 | 0,4 | 582 | LINKS Richtung Jaidhof ACHTUNG: Nachrang! | L55b |  | 10:31 | 10:53 |

| | | | | | | | | |
|------|-------|------|-----|--|-------|---|-------|-------|
| 49,0 | 153,0 | 0,6 | 587 | OE Gföhl | L55b |  | 10:33 | 10:55 |
| 49,8 | 152,2 | 0,8 | 597 | OA Jaidhof | B32 |  | 10:34 | 10:56 |
| 50,3 | 151,7 | 0,5 | 583 | OE Jaidhof | B32 |  | 10:35 | 10:57 |
| 54,0 | 148,0 | 3,7 | 553 | LINKS Richtung Krumau ACHTUNG: Nachrang! | L7088 |  | 10:41 | 11:04 |
| 56,0 | 146,0 | 2,0 | 499 | OA Preinreichs | L7088 |  | 10:44 | 11:08 |
| 56,8 | 145,2 | 0,8 | 511 | OE Preinreichs | L7088 |  | 10:45 | 11:10 |
| 58,8 | 143,2 | 2,0 | 376 | OA Krumau | L7088 |  | 10:48 | 11:14 |
| 58,9 | 143,1 | 0,1 | 371 | LINKS Richtung Ottenstein | L7050 |  | 10:48 | 11:14 |
| 59,2 | 142,8 | 0,3 | 390 | OE Krumau | L7050 |  | 10:48 | 11:14 |
| 71,9 | 130,1 | 12,7 | 445 | LINKS Richtung Peygarten- Ottenstein | B38 |  | 11:08 | 11:40 |
| 74,2 | 127,8 | 2,3 | 566 | LINKS Richtung Marbach im Felde ACHTUNG: Nachrang! | B37 |  | 11:13 | 11:47 |
| 77,2 | 124,8 | 3,0 | 631 | RECHTS Richtung Marbach im Felde | L73 |  | 11:19 | 11:54 |
| 84,4 | 117,6 | 7,2 | 666 | LINKS Richtung Lichtenau | L76 |  | 11:31 | 12:07 |
| 84,7 | 117,3 | 0,3 | 652 | RECHTS Richtung Lichtenau | L7072 |  | 11:31 | 12:07 |
| 85,1 | 116,9 | 0,4 | 636 | RECHTS Richtung Scheutz | L7064 |  | 11:31 | 12:08 |
| 86,8 | 115,2 | 1,7 | 667 | LABESTATION | L7064 |  | 11:34 | 12:12 |
| 93,7 | 108,3 | 6,9 | 645 | GERADE Richtung Gschwendt | L7064 |  | 11:54 | 12:25 |
| 95,0 | 107,0 | 1,3 | 653 | LINKS Richtung Klein- Heinrichschlag | L7064 |  | 11:56 | 12:26 |
| 98,7 | 103,3 | 3,7 | 712 | LINKS Richtung Himberg | L78 |  | 12:01 | 12:33 |

| | | | | | | | | |
|-------|-------|-----|-----|--|-------|---|-------|-------|
| 99,5 | 102,5 | 0,8 | 708 | RECHTS Richtung Mühldorf | L7127 |  | 12:02 | 12:34 |
| 101,8 | 100,2 | 2,3 | 513 | GERADE Richtung Mühldorf | L7127 |  | 12:05 | 12:35 |
| 105,1 | 96,9 | 3,3 | 442 | LINKS Richtung Elsarn am Jauerling | B218 |  | 12:09 | 12:37 |
| 109,6 | 92,4 | 4,5 | 250 | RECHTS Richtung Gut am Steg (Beginn Jauerling) | L7133 |  | 12:15 | 13:00 |
| 116,8 | 85,2 | 7,2 | 874 | Oberndorf Höchster Punkt Jauerling | L7133 |  | 12:30 | 13:20 |
| 122,1 | 79,9 | 5,3 | 590 | RECHTS Richtung Neusiedl am Feldstein | L7136 |  | 12:32 | 13:30 |
| 122,2 | 79,8 | 0,1 | 596 | RECHTS Richtung Neusiedl am Feldstein | L7136 |  | 12:32 | 13:30 |
| 122,3 | 79,7 | 0,1 | 600 | RECHTS Richtung Neusiedl am Feldstein | L7136 |  | 12:32 | 13:30 |
| 122,5 | 79,5 | 0,2 | 600 | RECHTS Richtung Neusiedl am Feldstein | L7136 |  | 12:32 | 13:30 |
| 122,6 | 79,4 | 0,1 | 613 | LINKS Richtung Neusiedl am Feldstein | L7136 |  | 12:32 | 13:30 |
| 130,8 | 71,2 | 8,2 | 377 | LINKS Richtung Am Schuss | L81 |  | 12:56 | 13:45 |
| 131,7 | 70,3 | 0,9 | 358 | OA Am Schuß | L81 |  | 12:57 | 13:46 |
| 131,9 | 70,1 | 0,2 | 356 | LINKS Richtung Weiten | B216 |  | 12:57 | 13:46 |
| 132,6 | 69,4 | 0,7 | 351 | OE Am Schuß | B216 |  | 12:58 | 13:47 |
| 132,9 | 69,1 | 0,3 | 345 | OA Weiten | B216 |  | 12:58 | 13:47 |
| 134,6 | 67,4 | 1,7 | 327 | OE Weiten | B216 |  | 12:59 | 13.34 |
| 138,3 | 63,7 | 3,7 | 284 | OA Eitental | B216 |  | 13:04 | 13:39 |
| 138,6 | 63,4 | 0,3 | 274 | OE Eitental | B216 |  | 13:07 | 13:39 |
| 143,8 | 58,2 | 5,2 | 222 | BAHNÜBERGANG | B216 |  | 13:13 | 13:39 |
| 143,9 | 58,1 | 0,1 | 213 | OA Weiteneegg | B216 |  | 13:14 | 13:40 |

| | | | | | | | | |
|-------|------|-----|-----|---|------------------------------|---|-------|-------|
| 144,0 | 58,0 | 0,1 | 211 | LINKS Richtung Krems FAHRBAHNTEILER | B3 Donaustraße |  | 13:14 | 13:40 |
| 144,0 | 58,0 | 0,0 | 211 | FAHRBAHNTEILER | B3 Donaustraße |  | 13:14 | 13:40 |
| 144,1 | 57,9 | 0,1 | 211 | FAHRBAHNTEILER | B3 Donaustraße |  | 13:14 | 13:40 |
| 144,3 | 57,7 | 0,2 | 211 | OE Weitenegg OA St. Georgen | B3 Donaustraße |  | 13:15 | 13:41 |
| 144,5 | 57,5 | 0,2 | 210 | OE St. Georgen | B3 Donaustraße |  | 13:15 | 13:41 |
| 145,5 | 56,5 | 1,0 | 209 | FAHRBAHNTEILER | B3 Donaustraße |  | 13:16 | 13:42 |
| 147,3 | 54,7 | 1,8 | 210 | OA Emmersdorf | B3 Donaustraße |  | 13:19 | 13:46 |
| 148,0 | 54,0 | 0,7 | 210 | OE Emmersdorf FAHRBAHNTEILER | B3 Donaustraße |  | 13:19 | 13:46 |
| 148,1 | 53,9 | 0,1 | 211 | KREISVERKEHR 3. Ausfahrt Richtung Melk FAHRBAHNTEILER | B3A Melker Donaubrücke |  | 13:20 | 13:47 |
| 151,5 | 50,5 | 3,4 | 242 | FAHRBAHNTEILER | B3a Donaustraße |  | 13:25 | 13:54 |
| 151,5 | 50,5 | 0,0 | 242 | KREISVERKEHR 1. Ausfahrt Richtung Südspange | B3 Donaustraße |  | 13:25 | 13:54 |
| 151,7 | 50,3 | 0,2 | 246 | RECHTS Richtung Südspange | L5340 |  | 13:25 | 13:54 |
| 153,0 | 49,0 | 1,3 | 256 | KREISVERKEHR 3. Ausfahrt Richtung Rosenfeld | L5339 |  | 13:27 | 13:57 |
| 155,0 | 47,0 | 2,0 | 329 | RECHTS Richtung Kollapriel | L5334 |  | 13:30 | 14:01 |
| 155,5 | 46,5 | 0,5 | 294 | OA Kollapriel | L5334 |  | 13:31 | 14:02 |
| 155,9 | 46,1 | 0,4 | 292 | OE Kollapriel | L5334 |  | 13:31 | 14:02 |
| 157,1 | 44,9 | 1,2 | 226 | RECHTS Richtung Melk | L5337 |  | 13:33 | 14:04 |
| 159,2 | 42,8 | 2,1 | 214 | RECHTS Richtung Melk | B1 |  | 13:35 | 14:07 |
| 160,4 | 41,6 | 1,2 | 213 | OA Melk | B1 |  | 13:37 | 14:09 |

| | | | | | | | | |
|-------|------|-----|-----|--------------------------------------|-------|--|-------|-------|
| 161,4 | 40,6 | 1,0 | 212 | OE Melk LINKS Richtung Mautern | B33 | | 13:39 | 14:11 |
| 164,7 | 37,3 | 3,3 | 213 | OA Schönbühel | B33 | | 13:43 | 14:17 |
| 166,1 | 35,9 | 1,4 | 237 | OE Schönbühel | B33 | | 13:45 | 14:19 |
| 170,4 | 31,6 | 4,3 | 208 | OA Aggsbach Dorf | B33 | | 13:51 | 14:27 |
| 170,7 | 31,3 | 0,3 | 207 | RECHTS Richtung Maria Langeegg | L162 | | 13:51 | 14:27 |
| 172,5 | 29,5 | 1,8 | 233 | OE Aggsbach-Dorf | L162 | | 13:53 | 14:29 |
| 173,9 | 28,1 | 1,4 | 266 | LINKS Richtung Maria Langeegg | L109 | | 13:57 | 14:33 |
| 176,7 | 25,3 | 2,8 | 486 | LABESTATION | L109 | | 14:06 | 14:48 |
| 178,6 | 23,4 | 1,9 | 528 | OA Nesselstauden | L109 | | 14:10 | 14:52 |
| 179,0 | 23,0 | 0,4 | 511 | GERADE Richtung Scheiblwies | L7120 | | 14:11 | 14:53 |
| 179,2 | 22,8 | 0,2 | 495 | RECHTSKEHRE | L7120 | | 14:12 | 14:54 |
| 179,5 | 22,5 | 0,3 | 479 | OE Nesselstauden | L7120 | | 14:12 | 14:54 |
| 180,4 | 21,6 | 0,9 | 495 | OA Scheiblwies | L7120 | | 14:13 | 14:55 |
| 180,5 | 21,5 | 0,1 | 494 | GERADE Richtung Himberg | L7120 | | 14:13 | 14:55 |
| 180,6 | 21,4 | 0,1 | 489 | OE Scheiblwies | L7120 | | 14:13 | 14:55 |
| 181,5 | 20,5 | 0,9 | 426 | LINKS Straßenverlauf folgen | L5040 | | 14:14 | 14:56 |
| 181,9 | 20,1 | 0,4 | 415 | RECHTS Richtung Himberg | L5367 | | 14:14 | 14:56 |
| 182,6 | 19,4 | 0,7 | 464 | OA Himberg | L5367 | | 14:16 | 14:58 |
| 183,1 | 18,9 | 0,5 | 485 | LINKS Richtung Hessendorf | L7116 | | 14:17 | 14:59 |
| 183,2 | 18,8 | 0,1 | 483 | OE Himberg | L7116 | | 14:17 | 14:59 |

| | | | | | | | | |
|-------|------|-----|-----|---|------------------------|--|-------|-------|
| 184,6 | 17,4 | 1,4 | 459 | OA Hessendorf | L7116 |  | 14:18 | 15:00 |
| 184,9 | 17,1 | 0,3 | 465 | OE Hessendorf | L7116 |  | 14:19 | 15:01 |
| 185,0 | 17,0 | 0,1 | 466 | RECHTS Richtung Wolfenreith | L7116 |  | 14:19 | 15:01 |
| 186,6 | 15,4 | 1,6 | 492 | OA Wolfenreith | L7118 |  | 14:22 | 15:06 |
| 186,8 | 15,2 | 0,2 | 482 | RECHTS Richtung Oberbergern | L7118 |  | 14:23 | 15:07 |
| 187,0 | 15,0 | 0,2 | 476 | OE Wolfenreith | L7117 |  | 14:23 | 15:07 |
| 189,6 | 12,4 | 2,6 | 398 | GERADE Richtung Oberbergern ACHTUNG: Nachrang! | L109 |  | 14:26 | 15:12 |
| 191,0 | 11,0 | 1,4 | 384 | LINKS Richtung Rossatz | L7111 |  | 14:27 | 15:13 |
| 192,3 | 9,7 | 1,3 | 414 | ACHTUNG: Gefährliche Abfahrt | L7111 |  | 14:29 | 15:15 |
| 195,2 | 6,8 | 2,9 | 204 | RECHTS Richtung Krems ACHTUNG: Tempo anpassen & Gegenverkehr beachten | B33 |   | 14:33 | 15:19 |
| 201,1 | 0,9 | 5,9 | 198 | RECHTS Richtung Furth-Palt | L114 |  | 14:41 | 15:31 |
| 201,3 | 0,7 | 0,2 | 195 | RECHTS Richtung Mautern | Austraße |  | 14:41 | 15:31 |
| 201,3 | 0,7 | 0,0 | 195 | OA Mautern | Austraße |  | 14:42 | 15:32 |
| 201,6 | 0,4 | 0,3 | 195 | RECHTS Straßenverlauf folgen | Zistelstraße |  | 14:43 | 15:33 |
| 202,0 | 0,0 | 0,4 | 196 | ZIEL | 48.395896 15.587228 |  | 14:44 | 15:34 |