




















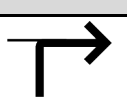







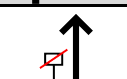

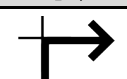
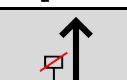
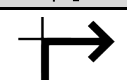
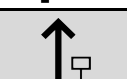

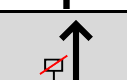
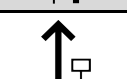




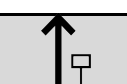
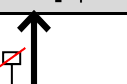
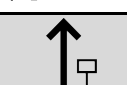

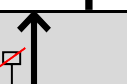

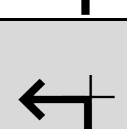
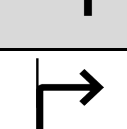


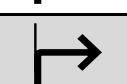
























	Wachau Radmarathon 2025 Krone Champions Radmarathon 13. Juli 2025		 KRONE CHAMPIONS RADMARATHON		
Ges. KM	KM zum Ziel	KM / Abschnitt	Seehöhe	Rennstrecke	Straße	Verlauf	Zeit Spitze	Zeit Hauptfeld
0,0	200	0,0	196	MAUTERN Badeteich	48.395896 15.587228		09:00	09:00
0,8	199,2	0,8	199	KREISVERKEHR 1. Ausfahrt	Mauterner Donaubrücke, Förthofstraße		09:01	09:01
0,9	199,1	0,1	201	OE Mautern	Mauterner Donaubrücke, Förthofstraße		09:01	09:01
1,7	198,3	0,8	198	KREISVERKEHR 1. Ausfahrt	B3 Donaustraße		09:03	09:03
4,8	195,2	3,1	199	ACHTUNG: Leitplöcke nahe an der Fahrbahn	B3 Donaustraße		09:09	09:10
6,2	193,8	1,4	199	TUNNELANFANG	B3 Donaustraße		09:12	09:13
6,6	193,4	0,4	199	TUNNELENDE	B3 Donaustraße		09:13	09:14
6,9	193,1	0,3	199	FAHRBAHNTEILER	B3 Donaustraße		09:13	09:14
11,3	188,7	4,4	202	OA Weißenkirchen	B3 Donaustraße		09:21	09:23
12,2	187,8	0,9	202	FELDTEILUNG Offizieller Start	L78		09:23	09:25
				RECHTS auf Seiberer				
12,2	187,8	0,0	202	FAHRBAHNTEILER	L78		09:23	09:25
12,3	187,7	0,1	207	OE Weißenkirchen	L78		09:23	09:25
12,4	187,6	0,1	207	BAHNÜBERGANG ACHTUNG Zugdurchfahrt um 09:43	L78		09:23	09:25
17,9	182,1	5,5	600	RECHTS Richtung Lobendorf	L7095		09:41	09:51
21,5	178,5	3,6	673	OA Lobendorf	L7095		09:48	10:01
21,7	178,3	0,2	677	LINKS Richtung Groß Heinrichschlag	L7122		09:48	10:01





















21,9	178,1	0,2	677	OE Lobendorf	L7122		09:49	10:02
23,1	176,9	1,2	689	OA Groß Heinrichschlag	L7122		09:51	10:05
23,9	176,1	0,8	706	RECHTS Richtung HIMBERG OE Groß Heinrichschlag	L7127		09:51	10:06
24,5	175,5	0,6	709	RECHTS Richtung Himberg	L78		09:52	10:07
24,7	175,3	12,3	708	OA Himberg	L78		09:53	10:07
25,0	175	0,3	705	OE Himberg	L78		09:54	10:08
25,2	174,8	0,2	710	OA Himberg	L78		09:54	10:08
25,4	174,6	0,2	712	OE Himberg	L78		09:55	10:09
25,6	174,4	0,2	712	RECHTS Richtung Gschwendt	L7064		09:55	10:09
26,1	173,9	0,5	696	OA Gschwendt	L7064		09:56	10:10
26,1	173,9	0,0	695	RECHTS Richtung Klein- Heinrichschlag	L7064		09:56	10:10
26,3	173,7	0,2	697	OE Gschwendt	L7064		09:56	10:10
28,5	171,5	2,2	622	OA Klein-Heinrichschlag	L7064		10:00	10:15
29,0	171	0,5	645	RECHTS Richtung Els	L7064		10:01	10:17
29,2	170,8	0,2	644	OE Klein-Heinrichschlag	L7064		10:01	10:17
29,3	170,7	0,1	653	RECHTS Richtung Els	L7064		10:01	10:17
30,4	169,6	1,1	655	OA Els	L7064		10:03	10:20
30,6	169,4	0,2	645	GERADE Richtung Albrechtsberg	L7064		10:03	10:20
31,1	168,9	0,5	640	OE Els	L7064		10:04	00:00
31,8	168,2	0,7	639	OA Gillaus	L7064		10:06	10:23



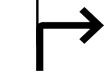
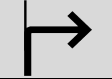



32,5	167,5	0,7	650	OE Gillaus	L7064		10:07	10:24
33,3	166,7	0,8	677	OA Albrechtsberg	L7064		10:09	10:26
33,6	166,4	0,3	662	RECHTS Richtung Lichtenau	L7064		10:09	10:27
34,3	165,7	0,7	622	OE Albrechtsberg	L7064		10:10	10:29
35,5	164,5	1,2	537	OA Brauhaus	L7064		10:12	10:32
35,7	164,3	0,2	533	OE Brauhaus	L7064		10:12	10:32
36,6	163,4	0,9	611	OA Scheutz	L7064		10:13	10:33
37,1	162,9	0,5	646	OE Scheutz	L7064		10:14	10:34
37,2	162,8	0,1	652	LABESTATION	L7064		10:14	10:36
38,9	161,1	1,7	636	OA Lichtenau	L7064		10:16	10:36
39,2	160,8	0,3	635	RECHTS Richtung Brunn am Wald	L7064		10:16	10:37
39,5	160,5	0,3	638	RECHTS Richtung Brunn am Wald ACHTUNG: Nachrang!	L76		10:16	10:37
40,4	159,6	0,9	621	OA Brunn am Wald	L76		10:18	10:39
41,0	159,0	0,6	620	OE Brunn am Wald	L76		10:19	10:41
44,4	155,6	3,4	596	RECHTS Richtung Reittern	L7043		10:23	10:45
45,0	155,0	0,6	585	OE Reittern	L7043		10:24	10:46
45,6	154,4	0,6	550	OA Garmanns	L7043		10:25	10:47
46,2	153,8	0,6	532	OE Garmanns	L7043		10:26	10:48
48,0	152,0	1,8	567	OA Gföhl			10:28	10:52
48,4	151,6	0,4	582	LINKS Richtung Jaidhof ACHTUNG: Nachrang!	L55b		10:31	10:53

49,0	151,0	0,6	587	OE Gföhl	L55b		10:33	10:54
49,8	150,2	0,8	597	OA Jaidhof	B32		10:34	10:56
50,3	149,7	0,5	583	OE Jaidhof	B32		10:35	10:57
54,0	146,0	3,7	553	LINKS Richtung Krumau ACHTUNG: Nachrang!	L7088		10:41	11:04
56,0	144,0	2,0	499	OA Preinreichs	L7088		10:44	11:08
56,8	143,2	0,8	511	OE Preinreichs	L7088		10:45	11:10
58,8	141,2	2,0	376	OA Krumau	L7088		10:48	11:14
58,9	141,1	0,1	371	LINKS Richtung Ottenstein	L7050		10:48	11:14
59,2	140,8	0,3	390	OE Krumau	L7050		10:48	11:14
71,9	128,1	12,7	445	LINKS Richtung Peygarten- Ottenstein	B38		11:08	11:40
74,2	125,8	2,3	566	LINKS Richtung Marbach im Felde ACHTUNG: Nachrang!	B37		11:13	11:47
77,2	122,8	3,0	631	RECHTS Richtung Marbach im Felde	L73		11:19	11:54
84,4	115,6	7,2	666	LINKS Richtung Lichtenau	L76		11:31	12:07
84,7	115,3	0,3	652	RECHTS Richtung Lichtenau	L7072		11:31	12:07
85,1	114,9	0,4	636	RECHTS Richtung Scheutz	L7064		11:42	12:08
86,8	113,2	1,7	667	LABESTATION	L7064		11:46	12:12
93,7	106,3	6,9	645	GERADE Richtung Gschwendt	L7064		11:47	12:25
95,0	105,0	1,3	653	LINKS Richtung Klein- Heinrichschlag	L7064		11:48	12:26
98,7	101,3	3,7	712	LINKS Richtung Himberg	L78		11:53	12:33

99,5	100,5	0,8	708	RECHTS Richtung Mühldorf	L7127		11:54	12:34
101,8	98,2	2,3	513	GERADE Richtung Mühldorf	L7127		11:55	12:35
105,1	94,9	3,3	442	LINKS Richtung Elsarn am Jauerling	B218		11:57	12:37
109,6	90,4	4,5	250	RECHTS Richtung Gut am Steg (Beginn Jauerling)	L7133		12:00	13:00
116,8	83,2	7,2	874	Oberndorf Höchster Punkt Jauerling	L7133		12:25	13:20
122,1	77,9	5,3	590	RECHTS Richtung Neusiedl am Feldstein	L7136		12:32	13:30
122,2	77,8	0,1	596	RECHTS Richtung Neusiedl am Feldstein	L7136		12:32	13:30
122,3	77,7	0,1	600	RECHTS Richtung Neusiedl am Feldstein	L7136		12:32	13:30
122,5	77,5	0,2	600	RECHTS Richtung Neusiedl am Feldstein	L7136		12:32	13:30
122,6	77,4	0,1	613	LINKS Richtung Neusiedl am Feldstein	L7136		12:32	13:30
130,8	69,2	8,2	377	LINKS Richtung Am Schuss	L81		12:44	13:45
131,7	68,3	0,9	358	OA Am Schuß	L81		12:45	13:46
131,9	68,1	0,2	356	LINKS Richtung Weiten	B216		12:45	13:46
132,6	67,4	0,7	351	OE Am Schuß	B216		12:46	13:47
132,9	67,1	0,3	345	OA Weiten	B216		12:46	13:47
134,6	65,4	1,7	327	OE Weiten	B216		12:48	13.34
138,3	61,7	3,7	284	OA Eitental	B216		12:51	13:39
138,6	61,4	0,3	274	OE Eitental	B216		12:51	13:39
143,5	56,5	4,9	222	BAHNÜBERGANG	B216		12:59	13:39
143,7	56,3	0,2	210	RECHTS Richtung Grein FAHRBAHNTEILER	B3 Donaustraße		12:59	13:39

143,8	56,2	0,1	211	OE Weitenegg OA Urfahr	B3 Donaustraße		12:59	13:39
144,7	55,3	0,9	211	OE Urfahr	B3 Donaustraße		13:01	13:41
146,1	53,9	1,4	212	OA Ebersdorf	B3 Donaustraße		13:03	13:44
146,9	53,1	0,8	212	OE Ebersdorf	B3 Donaustraße		13:05	13:46
148,8	51,2	1,9	222	LINKS Richtung Donaubrücke	B209		13:07	13:50
149,8	50,2	1,0	217	KREISVERKEHR 2. Ausfahrt Richtung B1 FAHRBAHNTEILER	B209		13:08	13:52
150,8	49,2	1,0	219	LINKS Richtung Melk	B1		13:10	13:54
151,5	48,5	0,7	221	OA Ornding	B1		13:11	13:55
152,5	47,5	1,0	240	OE Ornding	B1		13:12	13:57
156,2	43,8	3,7	214	OA Neuwinden	B1		13:18	14:05
156,7	43,3	0,5	212	OE Neuwinden	B1		13:19	14:06
158,0	42,0	1,3	213	OA Melk	B1		13:21	14:09
159,4	40,6	1,4	212	OE Melk LINKS Richtung Mautern	B33		13:23	14:12
162,7	37,3	3,3	213	OA Schönbüchel	B33		13:29	14:18
164,1	35,9	1,4	237	OE Schönbüchel	B33		13:31	14:21
168,4	31,6	4,3	208	OA Aggsbach Dorf	B33		13:39	14:27
168,7	31,3	0,3	207	RECHTS Richtung Maria Langegg	L162		13:39	14:27
170,5	29,5	1,8	233	OE Aggsbach-Dorf	L162		13:42	14:30
171,9	28,1	1,4	266	LINKS Richtung Maria Langegg	L109		13:52	14:42
174,7	25,3	2,8	486	LABESTATION	L109		14:01	14:53

176,6	23,4	1,9	528	OA Nesselstauden	L109		14:05	14:49
177,0	23,0	0,4	511	GERADE Richtung Scheiblwies	L7120		10:06	15:00
177,2	22,8	0,2	495	RECHTSKEHRE	L7120		14:07	15:01
177,5	22,5	0,3	479	OE Nesselstauden	L7120		14:07	15:01
178,4	21,6	0,9	495	OA Scheiblwies	L7120		14:08	15:03
178,5	21,5	0,1	494	GERADE Richtung Himberg	L7120		14:08	15:03
178,6	21,4	0,1	489	OE Scheiblwies	L7120		14:08	15:03
179,5	20,5	0,9	426	LINKS Straßenverlauf folgen	L5040		14:09	15:05
179,9	20,1	0,4	415	RECHTS Richtung Himberg	L5367		14:09	15:05
180,6	19,4	0,7	464	OA Himberg	L5367		14:11	15:07
181,1	18,9	0,5	485	LINKS Richtung Hessendorf	L7116		14:12	15:09
181,2	18,8	0,1	483	OE Himberg	L7116		14:12	15:09
182,6	17,4	1,4	459	OA Hessendorf	L7116		14:13	15:11
182,9	17,1	0,3	465	OE Hessendorf	L7116		14:14	15:12
183,0	17,0	0,1	466	RECHTS Richtung Wolfenreith	L7116		14:14	15:12
184,6	15,4	1,6	492	OA Wolfenreith	L7118		14:17	15:16
184,8	15,2	0,2	482	RECHTS Richtung Oberbergern	L7118		14:18	15:17
185,0	15,0	0,2	476	OE Wolfenreith	L7117		14:18	15:17
187,6	12,4	2,6	398	GERADE Richtung Oberbergern ACHTUNG: Nachrang!	L109		14:21	15:22
189,0	11,0	1,4	384	LINKS Richtung Rossatz	L7111		14:22	15:24
190,3	9,7	1,3	414	ACHTUNG: Gefährliche Abfahrt	L7111		14:24	15:27

193,1	6,9	2,8	204	RECHTS Richtung Krems ACHTUNG: Tempo anpassen & Gegenverkehr beachten	B33	 	14:28	15:33
199,0	1,0	5,9	198	RECHTS Richtung Furth-Palt	L114		14:36	15:46
199,2	0,8	0,2	195	RECHTS Richtung Mautern	Austraße		14:36	15:46
199,2	0,8	0,0	195	OA Mautern	Austraße		14:36	15:46
199,6	0,4	0,4	195	RECHTS Straßenverlauf folgen	Zistelstraße		14:37	15:47
200,0	0,0	0,4	196	ZIEL	48.395896 15.587228		14:38	15:48